






Antarktis - Entdeckung und Lernreise

Die "klassische Antarktis-Route"

Tripcode:	Daten:	Dauer:	Schiff:	Einschiffung:	Ausschiffung:
HDS23-19	2 Dez - 11 Dez, 2019	9 Nächte	MS Hondius	Ushuaia	Ushuaia
					
HDS24-19	11 Dez - 20 Dez, 2019	9 Nächte	MS Hondius	Ushuaia	Ushuaia
					
HDS25-19	20 Dez - 29 Dez, 2019	9 Nächte	MS Hondius	Ushuaia	Ushuaia
					
HDS26-19	29 Dez, 2019 - 7 Jan, 2020	9 Nächte	MS Hondius	Ushuaia	Ushuaia
					
HDS30-20	15 Feb - 24 Feb, 2020	9 Nächte	MS Hondius	Ushuaia	Ushuaia
					

REISEROUTE

ZUR BEACHTUNG: Die hier beschriebenen Tagesprogramme dienen nur zu Ihrer groben Orientierung. Das Reiseprogramm kann durch den Einfluss lokaler Eis- und Wetterverhältnisse beträchtlich variieren, aber auch, um auf aktuelle Gegebenheiten bezüglich Tierbeobachtung reagieren zu können. Flexibilität ist von größter Bedeutung auf unseren Schiffsreisen mit Expeditionscharakter. Die Durchschnittsgeschwindigkeit der m/v Hondius ist 10,5 Knoten.



Tag 1: Das Ende der Welt, Beginn einer Reise

Ihre Reise beginnt dort, wo die Welt endet, nämlich in Ushuaia (Argentinien) - auch bekannt als die südlichste Stadt des Planeten. Sie befindet sich an der äußersten Südspitze Südamerikas. Am Nachmittag beginnen Sie Ihre Reise an diesem kleinen Ort auf Feuerland, das seinerseits als das "Ende der Welt" bezeichnet wird und segeln für den Rest des Abends durch den malerischen, von Bergen gesäumten Beagle-Kanal.

Tag 2 - 3: Der Weg der Polarforscher

Während der nächsten zwei Tage in der Drake-Passage, bekommen Sie einen Einblick in das Leben aus der Perspektive der Polarforscher, die diesen Regionen zuerst trotzten: kühle Salzbrisen, rauschende Meere, vielleicht sogar ein Finnwal, der zwischen den Wellen auftaucht.

Nachdem Sie die Antarktische Konvergenz, welche die natürliche Grenze der Antarktis darstellt, passiert haben, befinden Sie sich in der zirkum-antarktischen Auftriebszone. Diese entsteht, wenn nordwärtsfließendes kaltes Wasser mit wärmeren subantarktischen Wassermassen kollidiert.

Nicht nur das marine Leben sondern auch die Vogelwelt verändern sich dadurch. Wanderalbatrosse, Graukopf Albatrosse, Schwarzbrauenalbatrosse, Rußalbatrosse, Kapsturmvögel, südliche Eissturmvögel, Buntfuß-Sturmschwalben, Blausturmvögel und Antarktissturmvögel sind nur einige der Vögel, die Sie sehen können.

Tag 4 - 7: Ankunft in der Antarktis

Graue Steingipfel mit Schnee bedeckt, Türme aus gebrochenem blau-weißem Eis und eine sehr vielfältige Tier- und Pflanzenwelt. Wir passieren zuerst die schneebedeckten Melchior-Islands und fahren durch den Schollaert Channel, der sich zwischen Brabant- und Anvers-Insel befindet.

Zu den Orten, die Sie hier besuchen können, gehören:

Danco-Insel – Die Aktivitäten an diesem Ort konzentrieren sich auf die Eselspinguine, die auf der Insel nisten, und die Weddell- und Krabbenfresserrobben, die in der näheren Umgebung oft gesichtet werden.

Neko-Harbour - Eine epische Landschaft aus riesigen Gletschern und endlosen, vom Wind geformten Schneeflächen. Bei einem Ausflug mit dem Zodiac oder bei einem Landgang haben Sie die beste Perspektive auf die eisverkrusteten Berggipfel.

Paradise-Bay – Während einer Zodiacfahrt in dieser weitläufigen, von Eis übersäten Bucht, bestehen gute Chancen Buckel- und Zwergwale zu sehen.

Pléneau- & Petermann-Islands – Sollten es die Eisbedingungen erlauben, können wir den Lemaire-Channel durchfahren und uns auf die Suche nach Adélie-Pinguinen und Blauaugenscharben begeben. Es gibt auch gute Chancen, dass wir hier Buckel- und Zwergwale sowie Seeleoparden zu Gesicht bekommen.

Port-Lockroy - Nachdem wir durch den Neumayer-Kanal gefahren sind, können Sie die ehemalige britische Forschungsstation - heute Museum und Post - von Port Lockroy auf Goudier-Insel besuchen. Sie können auch an Aktivitäten rund um Jouglu-Point teilnehmen und dabei Eselspinguinen und Blauaugenscharben begegnen. Hier gibt es auch gute Möglichkeiten zum Kajakfahren und Campen, oder bei guten Bedingungen, sogar eine Schneeschuhwanderung entlang der Küste.

Wilhelmina Bay & Guvernøren - Dies ist ein großartiger Ort um Buckelwale zu sehen. Auf einem Ausflug mit dem Zodiac können wir uns das gespenstische Wrack der Guvernøren anschauen, einem Walfangschiff, das hier 1915 ausbrannte. Rund um die Melchior-Inseln, inmitten einer eisigen Landschaft mit unzähligen

Eisberge, können Sie noch mehr Wale, Seeleoparden und Krabbenfresserobben beobachten.

Die Bedingungen in der Drake-Passage bestimmen die genaue Abfahrtszeit.

Tag 8 - 9: Vertrautes Meer, vertraute Freunde

Unsere Rückreise ist alles andere als einsam. Während wir die Drake-Passage überqueren, werden wir wieder von einer Vielzahl von Seevögeln begrüßt, die uns an die Passage in Richtung Süden erinnern. Aber diesmal scheinen uns diese etwas vertrauter zu sein.

Tag 10: Hin und wieder zurück

Jedes Abenteuer - egal wie groß - muss irgendwann zu Ende gehen. Jetzt ist es Zeit in Ushuaia von Bord zu gehen - aber mit Erinnerungen, die Sie überall dorthin begleiten werden, wo auch immer sich Ihr nächstes Abenteuer befindet.